



## HRADEC KRÁLOVÉ

MAGISTRÁT MĚSTA HRADEC KRÁLOVÉ, ČESKOSLOVENSKÉ ARMÁDY 408, 502 00 HRADEC KRÁLOVÉ

### ODBOR DOPRAVNĚ SPRÁVNÍCH AGEND

VÁŠ DOPIS ZN.:

ZE DNE: 29.7.2022

SPIS. ZN.: SZ MMHK/139881/2022 OD1/Rou  
MMHK/146885/2022

OPRÁVNĚNÁ

ÚŘEDNÍ OSOBA: Miroslav Roubínek

TEL.: 495707817

E-MAIL: Miroslav.Roubinek@mmhk.cz

DATUM: 10.8.2022

Ředitelství silnic a dálnic ČR  
Čerčanská 12  
140 00 Praha

## Veřejná vyhláška

### Oznámení o návrhu opatření obecné povahy a výzva k uplatnění připomínek nebo námitek

Magistrát města Hradec Králové, odbor dopravně správních agend, jako věcně a místně příslušný správní orgán dle ustanovení § 124 odst. 6 zákona č. 361/2000 Sb. o provozu na pozemních komunikacích v platném znění (dále jen zákona), na základě ustanovení § 77 odst. 1) písmeno c), zákona, na základě § 171 zákona č. 500/2004 Sb., správní řád, ve znění pozdějších předpisů, dále jen správní řád,

oznamuje zahájení řízení o

### stanovení místní úpravy provozu na pozemních komunikacích v k.ú. Chlumec nad Cidlinou, Nové Město, Roudnice, Hradec Králové

Magistrát města Hradec Králové, odbor dopravně správních agend, po předchozím písemném vyjádření dotčeného orgánu státní správy České republiky - Krajského ředitelství policie Královéhradeckého kraje v Hradci Králové, vydaného pod č.j. KRPH - 85944 - 2/ČJ - 2022 - 050206 ze dne 9. 8. 2022,

stanoví

ve smyslu ustanovení § 77 odst. 1 písmene c) zákona č. 361/2000 Sb., o provozu na pozemních komunikacích a o změnách některých zákonů, v platném znění, a vyhlášky č. 294/2015 Sb., dopravní značení pro místní úpravu provozu na následující silnici II/611, II/327, III/32736, II/323, II/324 v k.ú. Chlumeck nad Cidlinou, Nové Město, Roudnice, Hradec Králové:

**- dle plánu č.1 - 5.**

silnice II/611, II/327, III/32736, II/323, II/324 v k.ú. Chlumeck nad Cidlinou, Nové Město, Roudnice, Hradec Králové - viz situační plány.

Pro umístění dopravního značení použijte orientačně návrh dopravního značení dle přílohy č. 1 - 5, s přednostním zohledněním TP 65 Zásady pro dopravní značení na pozemních komunikacích a dle zákona č. 361/2000 Sb. a vyhlášku č. 294/2015 Sb.

**Dopravní značení provedte jako:** stálé svislé dopravní značení

**Velikost dopravního značení:** základní rozměrová řada

**Provedení dopravního značení:** retroreflexní

**Platnost úpravy:** trvale od uplynutí vývěsní doby příslušného opatření obecné povahy.

**Důvod:** omezení tranzitní nákladní dopravy na silnici II/611

**Osoba (organizace) odpovědná za řádné provedení úpravy:** Ředitelství silnic a dálnic ČR, IČ: 65993390, Správa Hradec Králové, Pouchovská 401, 503 41 Hradec Králové - Iva Klepalová, tel. 724 754 255.

**Další podmínky pro osazení místní úpravy silničního provozu:**

- 1) Dopravní značení, provedte dle přiloženého situačního plánu, který je nedílnou součástí tohoto stanovění, nebo podle slovního popisu uvedeného v tomto stanovění.
- 2) Dopravní značení musí být upevněno na kovových sloupcích nebo konstrukcích bílé barvy nebo s metalizovaným povrchem, případně na sloupech VO a nesmí zasahovat do průjezdního profilu komunikace.
- 3) V obci se dopravní značení umístí ve výšce min. 2 m nad niveletou vozovky. Vnitřní okraj značky bude 0,5 až 2 m od okraje vozovky nebo chodníku (u vozovek se zpevněnou krajnicí od vnějšího okraje zpevněné krajnice).
- 4) Viditelnost dopravního značení musí být v obci zajištěna ze vzdálenosti 50 m.
- 5) Před instalací svislého dopravního značení musí být vytýčeny inženýrské sítě a tyto nesmějí být dotčeny.
- 6) Svým umístěním a barevným provedením musí dopravní značky odpovídat vyhlášce č. 294/2015 Sb., ČSN 01 8020 a splňovat podmínky uvedené v publikaci TP 65 - Zásady pro dopravní značení na pozemních komunikacích CDV Brno 2002, schválené MDS ČR, pod č.j. 2816/02-120 ze dne 20.září 2002.
- 7) Před instalací dopravního značení nebo dopravního zařízení, musí žadatel získat souhlas příslušného správce komunikace, v němž správce určí druh použitého materiálu, způsob uchycení nebo provedení dopravního značení. Případně zařízení.
- 8) **Žadatel je povinen udržovat a obnovovat dopravní značení, pokud nedošlo k dohodě se správcem komunikace o převodu dopravního značení.**

**Odůvodnění:**

Ředitelství silnic a dálnic ČR, IČ: 65993390, Čerčanská 12, 140 00 Praha podalo podnět k Magistrátu města Hradec Králové – odboru dopravně správních agend, ke stanovení místní úpravy provozu na silnici II/611, II/327, III/32736, II/323, II/324 v k.ú. Chlumec nad Cidlinou, Nové Město, Roudnice, Hradec Králové, dle grafického znázornění v příloze.

Důvodem je místní úprava provozu v rámci omezení tranzitní nákladní dopravy na silnici II/611.

Cílem návrhu je zamezení nadměrného zatížení od těžké tranzitní nákladní dopravy, která s ohledem na vysokou intenzitu způsobuje soustavné poškozování vozovek nižších tříd a dále nadměrně zatěžuje okolí emisemi, hlukem, prachem a ořesy. Návrh slouží k omezení zbytné nákladní dopravy a zvýšení bezpečnosti provozu na pozemních komunikacích v dotčených městech a obcích.

Při návrhu záměru se vychází ze zákonných předpisů a Metodické příručky ministerstva dopravy „Omezení tranzitní nákladní dopravy“.

Podle platné legislativy lze tranzitní nákladní dopravu na silnicích II. a III. třídy zakázat nebo omezit stanovením místní úpravy provozu na pozemních komunikacích, jen je-li možné využít jinou vhodnou trasu včetně trasy vedoucí po pozemní komunikaci podléhající zpoplatnění. V případě řešeného území je tato podmínka splněna.

Navíc v případě silnic II. tříd zákon stanovuje, že jsou určeny pro dopravu mezi okresy a v případě silnic III. tříd k vzájemnému spojení obcí nebo jejich napojení na ostatní pozemní komunikace. Tyto třídy silnic vlastní příslušné kraje a jejich užití není v současnosti pro vozidla o celkové hmotnosti více než 3,5 tuny zpoplatněno. Z výše uvedeného vyplývá, že je v zájmu státu, krajů i obcí, aby byly pro tranzitní nákladní dopravu přednostně užívány ty kategorie a třídy pozemních komunikací, které jsou k tomuto účelu určeny a na nichž je za jejich užití vybírán příslušný poplatek. Také tento zájem je v souladu s navrhovaným opatřením a zároveň je jím chráněn. Komunikace nižších tříd, na kterých je OOP navrhováno, jsou dnes využívány zejména jako objízdné trasy a zkratky tranzitní dopravy.

Podnět byl projednán s Policií České republiky, Krajským ředitelstvím policie Královéhradeckého kraje, územním odborem Hradec Králové, dopravním inspektorátem, ve smyslu ustanovení § 77 odst. 3 zákona č. 361/2000 Sb., o provozu na pozemních komunikacích a o změnách některých zákonů, v platném znění a vyhlášky č. 294/2015 Sb., který vydal stanovisko č.j. KRPH-85944-2/ČJ - 2022 - 050206 ze dne 9. 8. 2022. Správní orgán se s tímto posouzením ztotožňuje.

Správní orgán podnět posoudil dle platné právní úpravy, dle zákona č. 361/2000 Sb., o provozu na pozemních komunikacích a o změnách některých zákonů, v platném znění a dle vyhlášky č. 294/2015 Sb., v souladu s ust. § 77 odst. 5 zákona stanovil místní úpravu provozu ve shora uvedeném znění.

**Poučení:**

K návrhu opatření obecné povahy může kdokoli, jehož práva, povinnosti nebo zájmy mohou být opatřením obecné povahy přímo dotčeny, uplatnit u správního orgánu písemné připomínky. Vlastníci nemovitostí, jejichž práva, povinnosti nebo zájmy související s výkonem vlastnického práva mohou být opatřením obecné povahy přímo dotčeny, nebo, určí-li tak správní orgán, i jiné osoby, jejichž oprávněné zájmy mohou být opatřením obecné povahy přímo dotčeny, mohou podat proti návrhu opatření obecné povahy písemné odůvodněné námitky ke správnímu orgánu ve lhůtě 30 dnů ode dne jeho doručení. Zmeškání úkonu nelze prominout.

Miroslav Roubínek

referent silničního správního úřadu  
oprávněná úřední osoba

Otisk úředního razítka

Parafa vedoucího oddělení:

Příloha:  
- situační plány

Toto oznámení musí být vyvěšeno na úřední desce orgánu, který písemnost doručuje, po dobu 15 dnů a zveřejněno též způsobem umožňujícím dálkový přístup, a to na [www.hradeckralove.org](http://www.hradeckralove.org). Poslední den této lhůty je dnem doručení.

Vyvěšeno dne 14. 8. 2022  
Obec  
**NOVÉ MĚSTO**  
503 51 Chlumec nad Cidlinou  
.....  
podpis oprávněné osoby potvrzující vyvěšení

razítko  
Obec  
**NOVÉ MĚSTO**  
503 51 Chlumec nad Cidlinou

Sejmuto dne 29. 8. 2022  
.....  
podpis oprávněné osoby potvrzující sejmutí

Obec  
**NOVÉ MĚSTO**  
razítko 503 51 Chlumec nad Cidlinou

Zveřejněno způsobem umožňujícím dálkový přístup dne: 14. 8. 2022

Podpis a razítko oprávněné osoby, která tímto potvrzuje předepsané vyvěšení a sejmutí tohoto usnesení a jeho zveřejnění způsobem umožňujícím dálkový přístup :

Obec  
**NOVÉ MĚSTO**  
503 51 Chlumec nad Cidlinou

Magistrát města Hradec Králové, Město Chlumec nad Cidlinou, Obec Nové Město a Obec Obědovice ve smyslu ustanovení § 25 odst. 3 správního řádu žádáme o vyvěšení tohoto oznámení o návrhu opatření obecné povahy na úřední desce a elektronické desce úřadu po dobu 15-ti dnů. Po sejmutí žádáme o vrácení opatření obecné povahy, opatřené potvrzením o vyvěšení a sejmutí na odbor dopravně správních agend Magistrátu města Hradec Králové.

Obdrží:

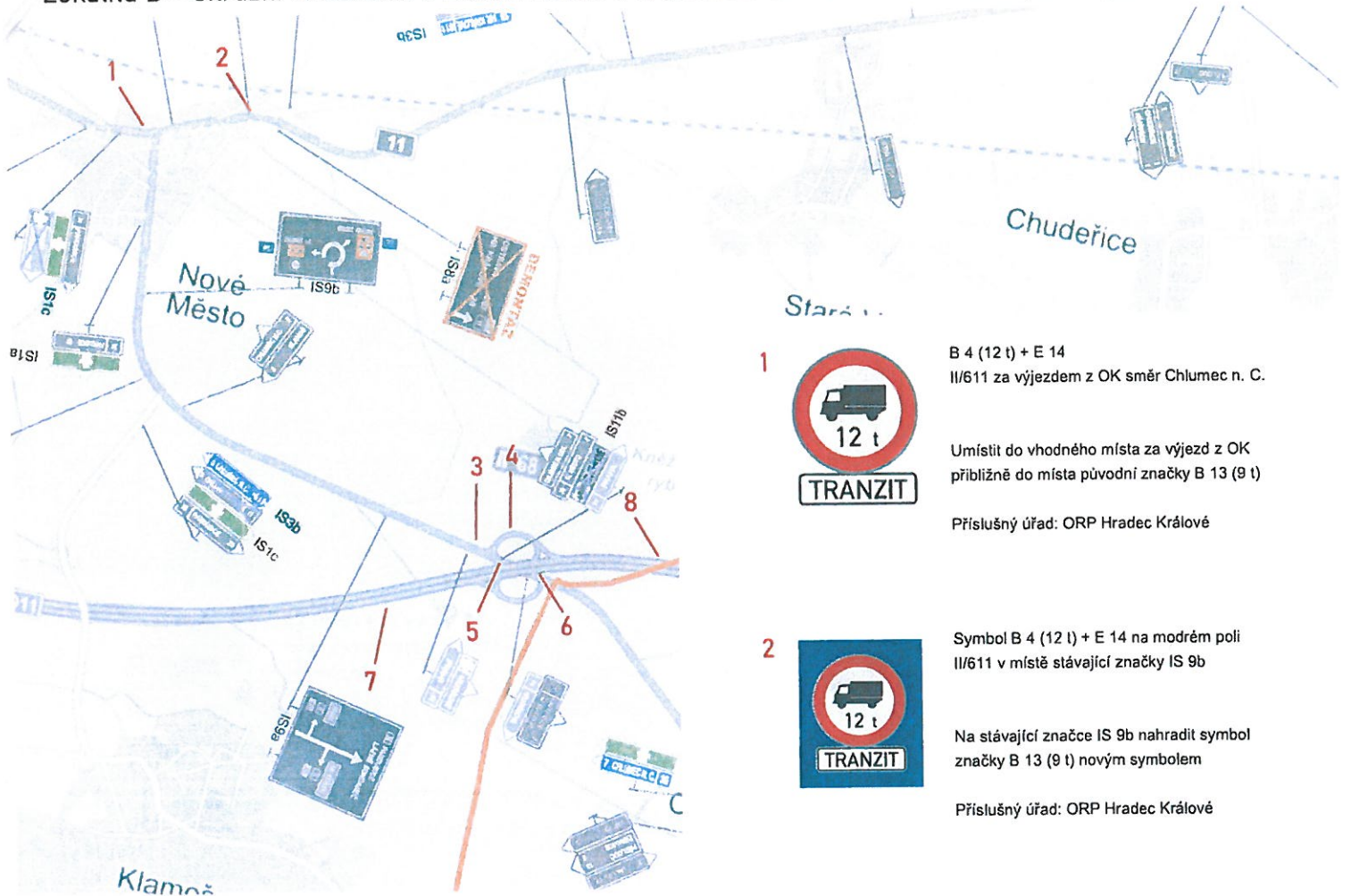
Ředitelství silnic a dálnic ČR, IDDS: zjq4rhz  
Správa silnic Královéhradeckého kraje p.o., IDDS: 6m8k8ey  
Ředitelství silnic a dálnic ČR, Správa Hradec Králové, IDDS: zjq4rhz  
Město Chlumeck nad Cidlinou, IDDS: enubzs2  
OBEC NOVÉ MĚSTO, IDDS: izcidtt  
OBEC OBĚDOVICE, IDDS: wcga6g4

dotčené správní úřady


Krajské ředitelství policie Královéhradeckého kraje, Územní odbor Hradec Králové Dopravní inspektorát, IDDS: urnai6d  
Krajský úřad Královéhradeckého kraje, ODaSH, IDDS: gcgpb3q  
Magistrát města Hradec Králové, úřední deska, Československé armády č.p. 408, 502 00 Hradec Králové

Vypraveno dne:

# Lokalita B – okružní křižovatka v Novém Městě a křižovatka dálnice D11 a silnice II/211 Chýšť



**1**




B 4 (12 t) + E 14  
II/611 za výjezdem z OK směr Chlumec n. C.

Umístit do vhodného místa za výjezd z OK přibližně do místa původní značky B 13 (9 t)

Příslušný úřad: ORP Hradec Králové

**2**




Symbol B 4 (12 t) + E 14 na modrém poli II/611 v místě stávající značky IS 9b

Na stávající značce IS 9b nahradit symbol značky B 13 (9 t) novým symbolem

Příslušný úřad: ORP Hradec Králové

**3**




B 4 (12 t) + E 14  
II/211 za křížením s D11 směr Nové Město

Umístit za hranici křižovatky s dálniční větví po obou stranách silnice

Příslušný úřad: ORP Hradec Králové

**4**




B 4 (12 t) + E 14 + E 7b (vpravo)  
D11, sjezdová větev exitu 68 L

Na stávající sestavě s šipkou vlevo otočit orientaci šipky do směru vpravo \*

Příslušný úřad: Ministerstvo dopravy

**5**



B 4 (12 t) + E 14 + E 7a  
II/211 za křížením s větví D11 od Hradce Králové směr Lázně Bohdaneč

Umístit cca 50 m před značku P 1

Příslušný úřad: ORP Hradec Králové

**6**



B 4 (12 t) + E 14 + E 7a  
II/211 za křížením s větví D11 od Prahy směr Nové Město

Umístit cca 50 m před značku P 1

Příslušný úřad: ORP Hradec Králové

**7**




IP 22  
D11 km 66,880 P  
pouze přechodně po dobu 1 roku

Umístit 200 m před značku IS 6g

Příslušný úřad: Ministerstvo dopravy

**8**



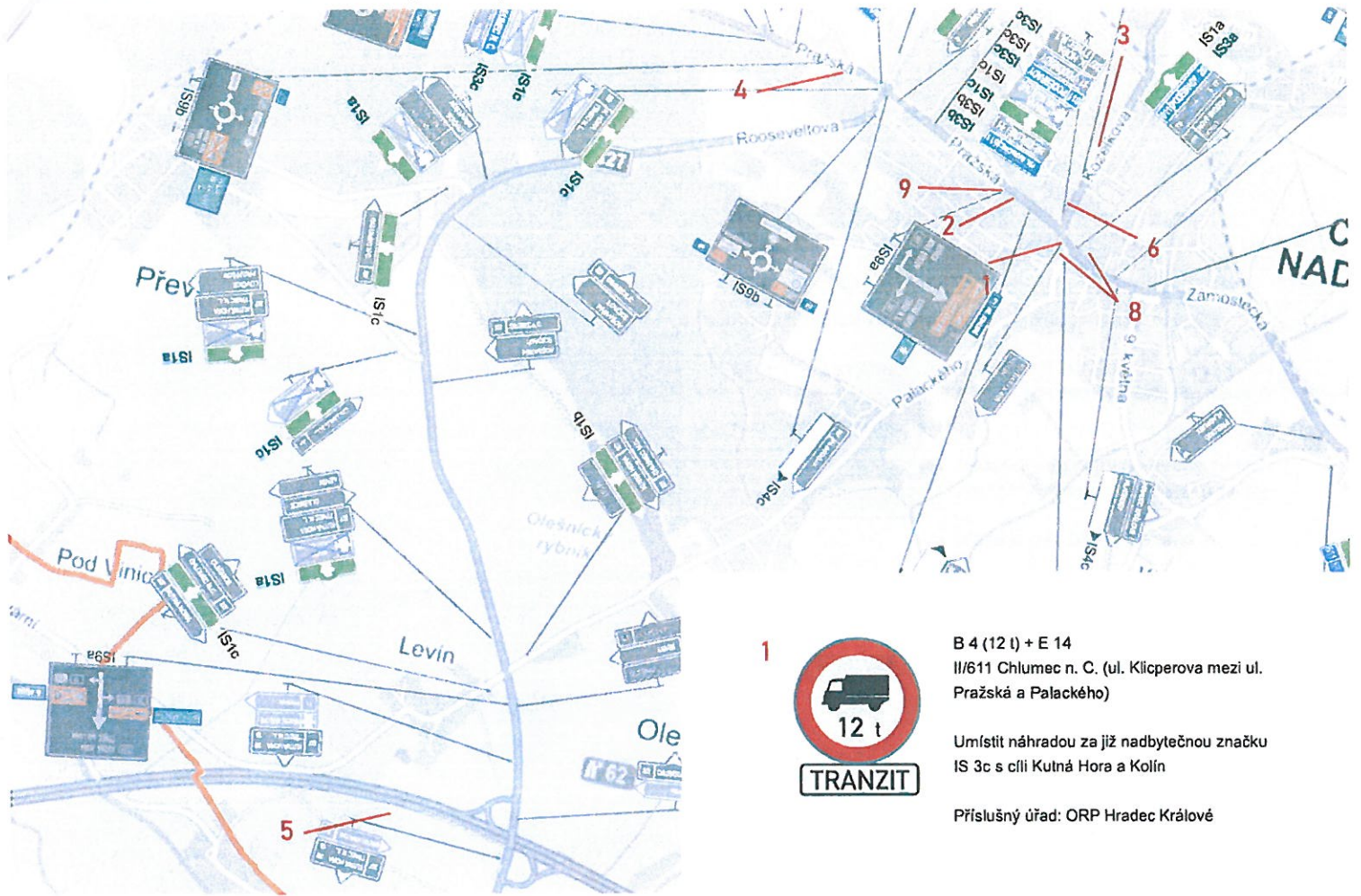
IP 22  
km 68,300 L  
pouze přechodně po dobu 1 roku

Umístit 250 m za značku IS 6b (100 m před jinou dočasnou značkou IP 22)

Příslušný úřad: Ministerstvo dopravy

\* Na sjezdové větví exitu 68 vlevo dálnice D11 je již osazena stejná sestava pouze s šipkou vlevo. Tato sestava je však osazena nesprávně, neboť z důvodu otáčení vozidel v prostoru MÚK musí být zachován průjezd po silnici II/211 do opačného směru dálnice. Proto je navržena pouze změna orientace šipky na již osazené sestavě značení.

Lokalita A – křižovatka silnic II/611 a II/327 Chlumec n. C.



**2**

**B 4 (12 t) + E 14 + E 7a**  
II/611 Chlumec n. C. (ul. Pražská mezi ul. Dvořákova a Kozelkova)

Umístit do zeleného pásu cca 30 m za značku IS 9a

Příslušný úřad: ORP Hradec Králové

**4**

**IP 22**  
II/611 Chlumec n. C. (ul. Pražská před OK s ul. Rooseveltova)

Umístit cca 60 m před značku IZ 4a

Příslušný úřad: ORP Hradec Králové

**6**

**B 4 (12 t) + E 14 + E 7b (vlevo)**  
II/327 Chlumec n. C. (ul. Kozelkova mezi ul. Komenského a Pražská)

Umístit na sloup VO náhradou za nadbytečnou značku A 10, která bude odstraněna

Příslušný úřad: ORP Hradec Králové

**8** Značky B 4 (12 t) + E 14 + E 7b (vlevo) na ul. Klicperova před odbočením na ul. Palackého a značky B 4 (12 t) + E 14 na ul. Palackého budou odstraněny

Příslušný úřad: ORP Hradec Králové

**1**

**B 4 (12 t) + E 14**  
II/611 Chlumec n. C. (ul. Klicperova mezi ul. Pražská a Palackého)

Umístit náhradou za již nadbytečnou značku IS 3c s cílí Kutná Hora a Kolín

Příslušný úřad: ORP Hradec Králové

**3**

**IP 22**  
II/611 Chlumec n. C. (ul. Kozelkova mezi ul. Svatopluka Čecha a Smetanova)

Umístit cca. 20 m před značku B 24a

Příslušný úřad: ORP Hradec Králové

**5**

**IP 22**  
D11 km 61,2 P  
*pouze přechodně po dobu 1 roku*

Umístit cca 200 m před značku IS 6g

Příslušný úřad: Ministerstvo dopravy

**7**

doplnění B 4 (12 t) + E 14 do IP 19  
II/327 Chlumec n. C. (ul. Kozelkova mezi ul. Komenského a Pražská)

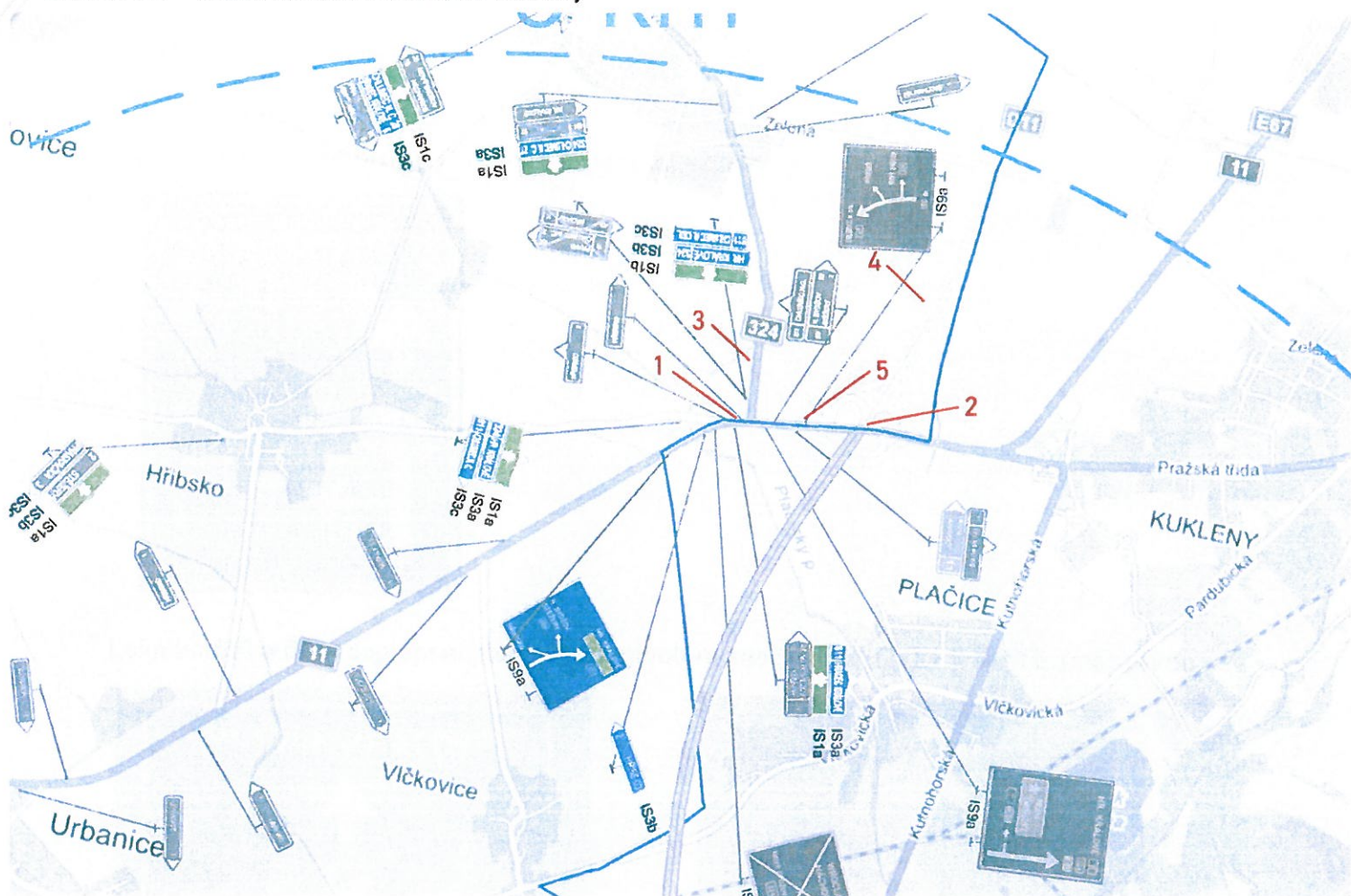
Do dílky levé šipky na značce IP19 bude doplněn symbol příslušných značek.

Příslušný úřad: ORP Hradec Králové

**9** Značka IS 9a bude nahrazena novou značkou s vyznačením zákazu tranzitu a vypuštěním cílů pro směr vpravo. Vzor značky v příloze.

Příslušný úřad: ORP Hradec Králové

# Lokalita D - křižovatka II/324 a II/611 Stěžery



**1** B 4 (12 t) + E 14  
II/611 za křižovatkou se silnicí II/324 směr Chlumec n. C.  
Umístit náhradou za značku B 28 cca 5 m za hranici křižovátky se silnicí II/324 po obou stranách silnice  
Příslušný úřad: ORP Hradec Králové



**2** IP 22  
I/11 za přípojením větve D11 od Prahy směr Chlumec n. C.  
Umístit na pravou i levou stojku portálu se značkami IS 6e a IS 6f v průpletu nad D11  
Příslušný úřad: KÚ Královéhradeckého kraje



**3** IP 22  
II/324 před křižovatkou se silnicí II/611  
Umístit cca 250 m před křižovatkou s II/611  
Příslušný úřad: ORP Hradec Králové



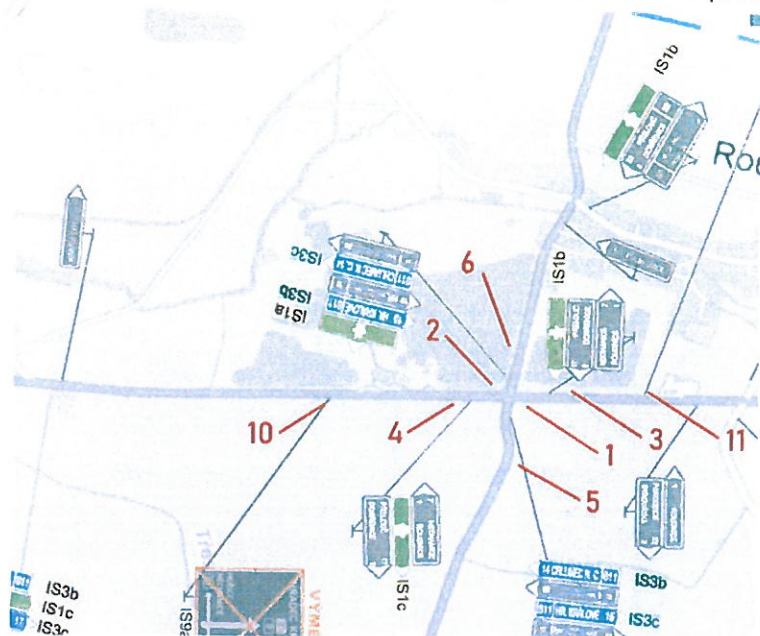
**4** IP 22  
D11 km 91,310 L  
pouze přechodně po dobu 1 roku  
Umístit cca 250 m za značku IS 6b  
Příslušný úřad: Ministerstvo dopravy

**5** Značka IS 9a bude doplněna o upozornění na zákaz tranzitu ve směru přímo vlevo. Výkres značky v příloze.

Příslušný úřad: ORP Hradec Králové



## Lokalita C – křižovatka II/323 a II/611 Roudnice a prostor MÚK D11 s II/323



1

B 4 (12 t) + E 14  
II/611 za křižovatkou s II/323 směr Hradec Králové

Umístit cca 5 m za hranici křižovatky po obou stranách silnice

Příslušný úřad: ORP Hradec Králové

2

B 4 (12 t) + E 14  
II/611 za křižovatkou s II/323 směr Chlumec n. C.

Umístit do společné sestavy pod již osazené značky B 21a po obou stranách silnice

Příslušný úřad: ORP Hradec Králové

3

B 4 (12 t) + E 14 + E 7a  
II/611 před křižovatkou s II/323 směr Chlumec n. C.

Umístit cca 40 m za značku P 1

Příslušný úřad: ORP Hradec Králové

4

B 4 (12 t) + E 14 + E 7a  
II/611 před křižovatkou s II/323 směr Chlumec n. C.

Umístit cca 40 m za značku P 1

Příslušný úřad: ORP Hradec Králové

5

IP 22  
II/323 před křižovatkou s II/611 směr Nechanice

Umístit cca 250 m před křižovatkou s II/611

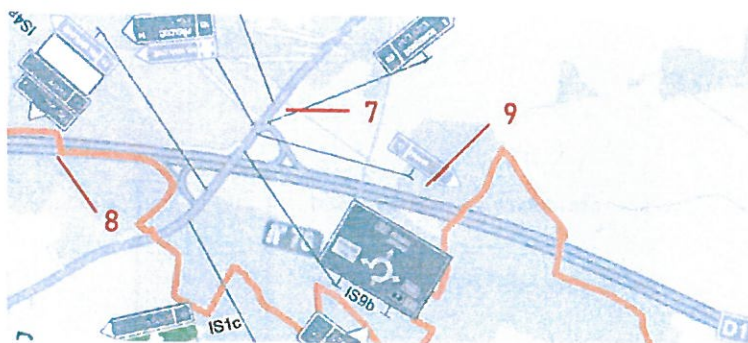
Příslušný úřad: ORP Hradec Králové

6

IP 22  
II/323 před křižovatkou s II/611 směr Nechanice

Umístit cca 250 m před křižovatkou s II/611

Příslušný úřad: ORP Hradec Králové



7

IP 22  
II/323 za okružní křižovatkou s větví dálnice D11

Umístit bezprostředně za výjezd z okružní křižovatky směr Nechanice

Příslušný úřad: ORP Hradec Králové

8

IP 22  
D11 km 77,310 L  
*pouze přechodně po dobu 1 roku*

Umístit 150 m za značku IS 6b

Příslušný úřad: Ministerstvo dopravy

9

IP 22  
D11 km 75,500 P  
*pouze přechodně po dobu 1 roku*

Umístit 200 m před značku IS 6g

Příslušný úřad: Ministerstvo dopravy

10 Značka IS 9a bude doplněna o upozornění na zákaz tranzitu ve směru přímo. Výkres značky v příloze.

Příslušný úřad: ORP Hradec Králové

11 Značka IS 9a bude doplněna o upozornění na zákaz tranzitu ve směru přímo. Výkres značky v příloze.


Příslušný úřad: ORP Hradec Králové

Příloha - výkresy VLKP

Lokalita A9 - výška písma 175 mm, rozměry 2,0×2,5 m



Lokalita C10 a C11 - doplnění plochy se symbolem značky B 4 (12 t) + E 14 pro směr přímo



Lokalita D5 - doplnění plochy se symbolem značky B 4 (12 t) + E 14 pro směr přímo vlevo

